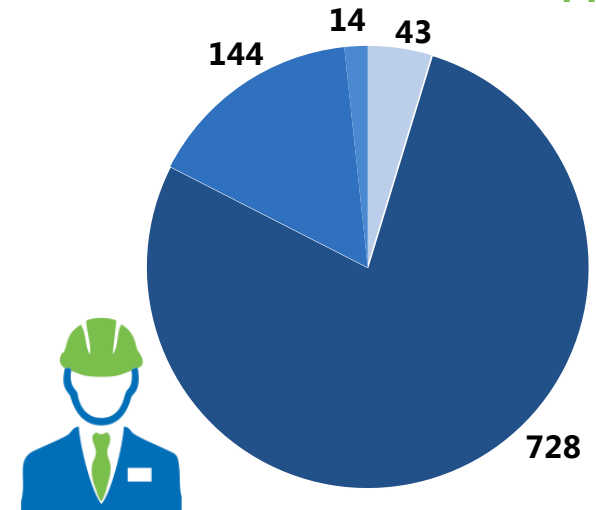


# Взаимодействие с кадастровыми инженерами. Результаты

## ДОЛЯ ПРИОСТАНОВЛЕНИЙ И ОТКАЗОВ ПО ИСПОЛНЕННЫМ ДОКУМЕНТАМ

	Отказы		Приостановления	
	Январь 2017	ноябрь 2017	Январь 2017	ноябрь 2017
	 Среднее по РФ	18,51	7,71	22,13
 Ивановская область	10,31	4,74	13,27	12,46
 Целевое значение	10		18	

## ВЗАИМОДЕЙСТВИЕ С КАДАСТРОВЫМИ ИНЖЕНЕРАМИ В 2017 ГОДУ



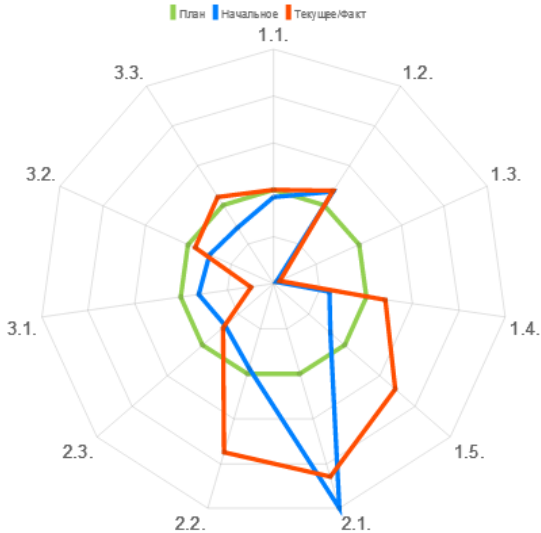
43 - рабочие встречи, совещания

728 - консультации

144 - информационные сообщения в СМИ, на сайте, стендах

14 - информационные письма

## Постановка на кадастровый учет земельных участков и объектов недвижимого имущества



Фактор	Текущее/факт
<input checked="" type="checkbox"/> 1.1. Наличие документов территориального планирования и градостроительного зонирования	100.00 %
<input checked="" type="checkbox"/> 1.2. Учет в Едином государственном реестре недвижимости земельных участков, расположенных на территории субъекта Российской Федерации, с границами, установленными в соответствии с требованиями законодательства Российской Федерации	117.76 %
<input type="checkbox"/> 1.3. Внесение в Единый государственный реестр недвижимости сведений о границах административно-территориальных образований	6.89 %
<input checked="" type="checkbox"/> 1.4. Срок утверждения схемы расположения земельного участка на кадастровом плане территории	120.00 %
<input checked="" type="checkbox"/> 1.5. Срок присвоения адреса земельному участку и объекту недвижимости	171.43 %
<input checked="" type="checkbox"/> 2.1. Срок подготовки межевого и технического планов, акта обследования	214.29 %
<input checked="" type="checkbox"/> 2.2. Профессионализм участников кадастрового учета	187.18 %
<input type="checkbox"/> 2.3. Учет в Едином государственном реестре недвижимости земельных участков с границами, установленными в соответствии с законодательством Российской Федерации	71.25 %
<input type="checkbox"/> 3.1. Уровень использования электронной услуги по постановке на кадастровый учет	24.04 %
<input type="checkbox"/> 3.2. Обеспечение межведомственного взаимодействия посредством системы межведомственного электронного взаимодействия (далее - СМЭВ) при осуществлении государственного кадастрового учета и (или) государственной регистрации прав	91.50 %
<input checked="" type="checkbox"/> 3.3. Уровень предоставления услуги по постановке на кадастровый учет через МФЦ	109.53 %

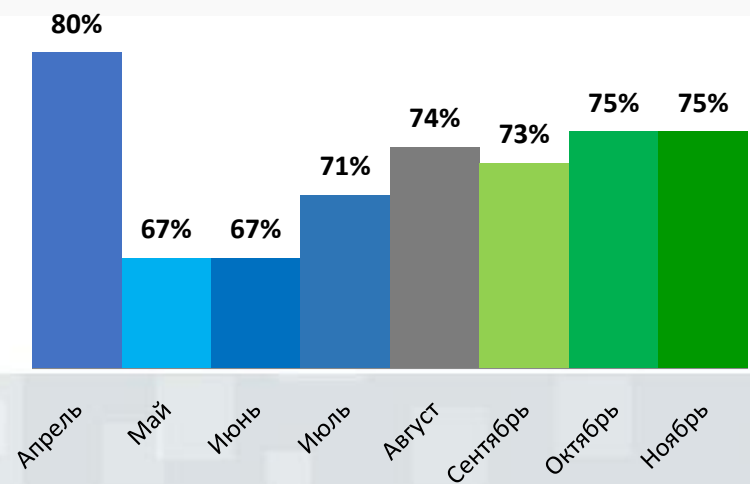


**Целевые показатели «дорожной карты»**

**Достигнуты**

**Не достигнуты**

**Динамика внедрения целевой модели**



**Текущий статус внедрения целевой модели на 30.11.2017 г. 75%**