

Организаторы:



ПРОГРАММА

IV ЕВРОПЕЙСКОЙ КОНФЕРЕНЦИИ ГЕОДЕЗИСТОВ И КАДАСТРОВЫХ ИНЖЕНЕРОВ. В.Я. СТРУВЕ – ЕВРОПЕЙСКИЙ ГЕОДЕЗИСТ ГОДА И ТРЕТЬЕГО ВСЕРОССИЙСКОГО СЪЕЗДА КАДАСТРОВЫХ ИНЖЕНЕРОВ

г. Калининград

1-3 июля 2014 года

Спонсоры:





Оргкомитет

- Кислов В.С.** председатель оргкомитета, президент НП «Национальная палата кадастровых инженеров»
- Васильев И.В.** руководитель Федеральной службы государственной регистрации, кадастра и картографии
- Цуканов Н.Н.** губернатор Калининградской области
- Пирло Жан-Ив** президент Совета Европейских геодезистов и кадастровых инженеров
- Петрушина М.И.** генеральный директор СРО НП «Кадастровые инженеры»
- Тихонов В.В.** и.о. директора НП «Национальная палата кадастровых инженеров»
- Спиренков В.А.** заместитель директора Департамента недвижимости Минэкономразвития России
- Попов А.М.** член Совета Партнерства СРО НП «ТПКИ»
- Бобылев А.В.** председатель правления СРО НП «КИРС»
- Горн Г.В.** член Президиума СРО НП «ОКИС»
- Хисматулов О.Т.** председатель Правления, Президент СРО НП «СКИ ПК»
- Андреева В.С.** независимый член СРО НП «Кадастровые инженеры Липецкой области»—директор МБУ «Земельные ресурсы города Липецка»
- Савельев В.П.** исполнительный директор СРО НП «Объединение кадастровых инженеров Республики Татарстан»
- Каневский А.Л.** исполнительный директор СРО НП «Сообщество кадастровых инженеров БТИ РБ»
- Высокинская Г.Д.** директор СРО НП «Кадастровые инженеры юга»
- Борисов В.В.** директор СРО НП «ЦЧОКИ»
- Логиновская О.А.** руководитель подразделения СРО НП «Кадастровые инженеры» по Калининградской области

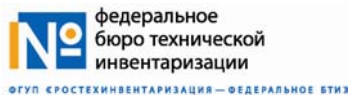
Организаторы:



Съезд поддержали:

Минэкономразвития России, Федеральная служба государственной регистрации, кадастра и картографии (Росреестр), ФГБУ ФКП Росреестра, НП «Национальная палата кадастровых инженеров», Правительство Калининградской области, СРО НП «Кадастровые инженеры», Балтийский федеральный университет имени Иммануила Канта, СРО НП «ОКИС», СРО НП «КИРС», СРО НП «ТПКИ», СРО НП «ОКИ» (Краснодарский край), СРО НП «СКИ ПК», СРО НП «Кадастровые инженеры Липецкой области», СРО НП «Объединение кадастровых инженеров Республики Татарстан», СРО НП «Сообщество кадастровых инженеров БТИ РБ», СРО НП «Кадастровые инженеры юга», СРО НП «ЦЧОКИ», СРО НП «ФСИ», СРО НП «Объединение кадастровых инженеров» (Омская область), СРО НП «Уральский региональный союз кадастровых инженеров», Общественная организация Санкт-Петербургское общество геодезии и картографии», Главная (Пулковская) астрономическая обсерватория РАН, НП «Кадастровые инженеры Дальнего Востока», ГУЗ, МИИГАиК, СГГА, ОмГАУ имени П.А.Столыпина, Международная федерация геодезистов (FIG), Европейский союз кадастровых инженеров (CLGE), Ассоциация GLONASS/GNSS Forum, журнал «Кадастр недвижимости», ГУП «МосгорБТИ», ФГУП «Ростехинвентаризация – Федеральное БТИ», ООО «ТехноКад», ГУП «Мосгоргеотрест», ЗАО «СиСофт», Управление имущественных и земельных отношений Липецкой области, Агентство по управлению государственным имуществом Астраханской области, Департамент имущества и земельный отношений Новосибирской области, Министерство экономического развития Кабардино-Балкарской Республики, ГУП МО «МОБТИ», ГУП ОО «МР БТИ» (Орловская область), ГУП БТИ Республики Башкортостан, ГУП Белгородской области «Белоблтехинвентаризация», ГУП Технической инвентаризации Тамбовской области, Хабаровское краевое государственное унитарное предприятие технической инвентаризации и оценки недвижимости, ГУП «Аланиятехинвентаризация» - РСО-Алания, ООО "ГУП «Комитет землеустройства и кадастра объектов недвижимости» (г. Туапсе), ГУП ЯНАО «Окружной центр Технической инвентаризации», УМП «Городское Архитектурно-планировочное бюро» (г. Томск), МП «ГЕОЦЕНТР» (г. Калининград), МП г. Новокузнецка «Центр градостроительства и землеустройства», индивидуальные предприниматели, представители частного бизнеса, кадастровые инженеры, специалисты в области земельно-имущественных отношений.

Спонсоры:





Первый день 01.07.14, вторник
1.1. IV ЕВРОПЕЙСКАЯ КОНФЕРЕНЦИЯ
ГЕОДЕЗИСТОВ И КАДАСТРОВЫХ ИНЖЕНЕРОВ.
В.Я. СТРУВЕ – ЕВРОПЕЙСКИЙ ГЕОДЕЗИСТ ГОДА.

Отель Радиссон, зал Кенигсберг

Регистрация 9.00 – 10.00, конференция 10.00-17.30, кофе-пауза 12.00 – 12.30, фуршет 14.00 – 15.00


10.00 Открытие конференции.

- И.о. директора НП «Национальная палата кадастровых инженеров» **Тихонов Владимир Васильевич**

10.00 – 10.50 Приветственные выступления

- Заместитель Председателя Правительства Калининградской области **Суслов Константин Васильевич**
- Президент Совета Европейских геодезистов и кадастровых инженеров **Жан-Ив Пирло**
- Руководитель Росреестра **Васильев Игорь Владимирович**
- Генеральный директор Национальной Земельной Службы Финляндии **Арво Кокконен**
- Генеральный консул Федеративной Республики Германия в Калининградской области **Рольф Фридрих Краузе**
- Президент НП «Национальная палата кадастровых инженеров» России **Кислов Виктор Степанович**

Время	Докладчик	Тема доклада
Тема 1. ЖИЗНЬ, ДЕЯТЕЛЬНОСТЬ И ОСНОВНЫЕ РЕЗУЛЬТАТЫ РАБОТ В.Я.СТРУВЕ. Модератор - В.С. Кислов		
10.50–11.20	Капцюг Виталий Борисович - секретарь правления Санкт-Петербургского общества геодезии и картографии	В.Я.Струве - выдающийся геодезист 19 века.
11.20-11.45	Мирошниченко Сергей Георгиевич -заместитель руководителя Росреестра	Современное состояние государственной геодезической сети и картографическое обеспечение Российской Федерации
11.45-12.00	Толбин Сергей Васильевич - заведующий музейно-архивным отделом Пулковской обсерватории	В.Я.Струве – основатель и первый директор Пулковской обсерватории
<i>12.00-12.30 Кофе-пауза</i>		
12.30-12.50	Петрушина Марина Ивановна – генеральный директор СРО НП «Кадастровые инженеры», член Русского географического общества (РГО)	Деятельность В.Я. Струве в Русском географическом обществе
12.50-13.10	Юров Артем Валерьянович – проректор по научной работе БФУ имени Канта	Взрывающаяся вселенная: от астрономии времен Бесселя до наших дней
13.10-13.15	Кислов Виктор Степанович - модератор	Итоги выступлений по теме
Тема 2. ЗНАЧЕНИЕ РАБОТ В.Я.СТРУВЕ ДЛЯ РАЗВИТИЯ СОВРЕМЕННОЙ ГЕОДЕЗИИ, НАВИГАЦИИ, ГРАВИМЕТРИИ И ДРУГИХ ОБЛАСТЕЙ ЗНАНИЯ. Модератор - Йенс Риккен (Германия)		
13.15-13.35	Куприянов Андрей Олегович – заместитель генерального директора, НКО, Ассоциация GLONASS/GNSS Forum	Глобальные навигационные спутниковые системы ГЛОНАСС – GPS-GALILEO-BEIDOW – современное состояние и перспективы применения






13.35-13.55	Кит Хофгартнер – менеджер по всемирным продажам, компания Trimble (Великобритания)	Миссия выполнена: отдача от новых GNSS технологий
13.55-14.00	Йенс Риккен – вице - президент, Общество геодезии, геоинформатики и землеустройства (DVW), (Германия)	Итоги выступлений по теме
<i>14.00-15.00 Фуршет. Обмен мнениями</i>		
<p>Тема 3. «ГЕОДЕЗИЧЕСКАЯ ДУГА СТРУВЕ» В РАЗЛИЧНЫХ СТРАНАХ КАК ОБЪЕКТ ВСЕМИРНОГО НАСЛЕДИЯ ЮНЕСКО. РЕАЛИЗОВАННЫЕ И ПЛАНИРУЕМЫЕ ПРОЕКТЫ. Модератор – В.В. Тихонов</p>		
15.00-15.15	Бьорн Гир Харсон – главный инженер, Норвежское картографическое ведомство	Статус пунктов Струве в Норвегии
15.15-15.30	Пекка Татила – главный инженер, Национальная земельная служба Финляндии (Финляндия)	Геодезическая дуга Струве в Финляндии
15.30-15.45	Торбен Г. Юлсагер – земельный инспектор, компания Геопартнер (Дания)	Доступные основные географические данные
15.45-16.00	Майролт Какко – вице-президент, Ассоциация эстонских геодезистов (Эстония)	Память и оценка наследия Струве в Эстонии
16.00-16.15	Флориан Романовски – президент, Польская ассоциация частных геодезистов (Польша)	Реализация национальной / региональной инфраструктуры пространственных данных в Польше
16.15-16.30	Томас Ладукас – директор департамента геодезии и картографии, Национальная земельная администрация (Литва)	Наследие Струве в Литве
16.30-16.45	Красуцкий Валерий Михайлович – зам. гл. инженера Республиканского унитарного предприятия аэрокосмических методов в геодезии «Белаэрокоосмогеодезия» (Беларусь)	Геодезическая дуга Струве – мост, соединяющий народы и культуры
16.45-17.00	Василе Кирияк – президент, Молдавский союз геодезистов (UGM) (Молдавия)	Дуга Струве в Республике Молдова
17.00-17.10	Тихонов Владимир Васильевич – и.о. директора НП «Национальная палата кадастровых инженеров»	Об экспедиции российских геодезистов и кадастровых инженеров на остров Гогланд в мае 2014 года
17.10-17.15	Тихонов Владимир Васильевич - модератор	Итоги выступлений по теме
Подведение итогов Конференции		
17.15-17.30	Общая дискуссия и обмен мнениями участников конференции	
17.30-17.40	Жан-Ив Пирло – президент, Совет Европейских геодезистов и кадастровых инженеров (CLGE)	Заключительное слово

1.2. ПРИВЕТСТВЕННЫЙ ВЕЧЕР ОТ КОМПАНИИ «ТЕХНОКАД»

Отель Радиссон, зал Кенигсберг. Начало в 19.30

Приветственный вечер от Компании «ТехноКад». Фуршет. Познавательные конкурсы.





Второй день 02.07.14, среда
2.1. ПЛЕНАРНОЕ ЗАСЕДАНИЕ
ТРЕТЬЕГО ВСЕРОССИЙСКОГО СЪЕЗДА КАДАСТРОВЫХ ИНЖЕНЕРОВ
«РАЗВИТИЕ И СОВЕРШЕНСТВОВАНИЕ
ИНСТИТУТА КАДАСТРОВЫХ ИНЖЕНЕРОВ»

Балтийский федеральный университет имени Иммануила Канта,
 г. Калининград, ул. А. Невского, 14, Центральный вход, **актовый зал**

9.00 - 10.00 - регистрация участников

10.00 – 17.00 – пленарное заседание

11.30 – 12.00 – кофе-пауза

14.00 – 15.00 - фуршет

14.00 – 14.30 - пресс-конференция

10.00 Открытие Третьего Всероссийского съезда кадастровых инженеров.


- Директор (и.о.) НП «Национальная палата кадастровых инженеров» России **Тихонов Владимир Васильевич**


10.10 – 10.40 Приветственные выступления

- Руководитель Росреестра **Васильев Игорь Владимирович**
- Президент Совета Европейских геодезистов и кадастровых инженеров **Жан-Ив Пирло**
- Президент НП «Национальная палата кадастровых инженеров» России **Кислов Виктор Степанович**
- Ректор БФУ имени Иммануила Канта **Клемешев Андрей Павлович**


10.40 Пленарное заседание

Кислов Виктор Степанович – президент НП «Национальная палата кадастровых инженеров».	20 мин
Мирошниченко Сергей Георгиевич – заместитель руководителя Росреестра	
Некоторые проблемы кадастровой и геодезической деятельности. (20 мин.)	
Петрушина Марина Ивановна – вице- президент НП «Национальная палата кадастровых инженеров», генеральный директор СРО НП «Кадастровые инженеры»	(10 мин)
Спиренков Вячеслав Александрович – заместитель директора департамента недвижимости Минэкономразвития России	1 час
Голиков Александр Васильевич – директор ФГБУ «ФКП Росреестра»	10 мин
Усович Лариса Владимировна – генеральный директор Центра развития континентального права	30 мин
Литвинцев Константин Александрович – заместитель директора ФГБУ ФКП «Росреестра»	20 мин





Пресс-конференция	
Фуршет. Обмен мнениями.	
Шеляков Игорь Михайлович – руководитель управления Росреестра по Республике Башкортостан	
	20 мин
Денисов Владимир Алексеевич – член Президиума СРО НП «Кадастровые инженеры», генеральный директор ГУП МО «МОБТИ»	
	10 мин
Грачев Игорь Аркадьевич – проректор Государственного университета по землеустройству	
	10 мин
Граф Владимир Викторович - директор филиала ФГБУ «ФКП Росреестра» по Калининградской области	
	10 мин
Мазепя Сергей Тадеевич - начальник департамента недвижимости Министерства экономики Калининградской области, председатель Квалификационной комиссии Калининградской области для проведения аттестации на соответствие квалификационным требованиям, предъявляемым к кадастровым инженерам	
	10 мин
Крылов Денис Анатольевич – директор СРО НП «ОКИС»	
	10 мин
Елисеев Олег Николаевич – Член Президиума СРО НП «Кадастровые инженеры», генеральный директор компании ООО «Технокад».	
Практика реализации электронного взаимодействия кадастровых инженеров с органами кадастрового учета в связи с изменением в законодательстве. Некоторые итоги реализации положений резолюции Второго всероссийского съезда кадастровых инженеров в Ростове-на-Дону Анонс круглого стола.	20 мин
Награждение почетными грамотами СРО НП «Кадастровые инженеры»	
Бобылев Александр Витальевич - председатель Правления СРО НП «КИРС», г. Иркутск	
Презентация Четвертого всероссийского съезда кадастровых инженеров	
Кислов Виктор Степанович – президент НП «Национальная палата кадастровых инженеров»	
Завершение пленарного заседания	



Организаторы:



2.2. КОНСУЛЬТАЦИИ СПЕЦИАЛИСТОВ ЦЕНТРАЛЬНОГО АППАРАТА ФГБУ ФКП РОСРЕЕСТРА 02-03 ИЮЛЯ 2014 ГОДА

Место размещения: БФУ имени Иммануила Канта, Фойе
2 июля 15.00-17.00, 3 июля 9.00-17.00.

Консультанты ФГБУ «ФКП Росреестра»:

- **Бойко Алексей Евгеньевич** – начальник Управления обеспечения ведения государственного кадастра недвижимости
- **Чащин Павел Леонидович** – начальник Управления информационных технологий
- **Смирнова Галина Евгеньевна** – заместитель начальника Управления обеспечения ведения государственного кадастра недвижимости
- **Щукин Максим Васильевич** – заместитель начальника Управления кадастрового учета
- **Данилова Инна Юрьевна** – начальник отдела координации и контроля кадастрового учета
- **Ламза Павел Александрович** – начальник отдела методического обеспечения кадастрового учета
- **Усова Мария Борисовна** – начальник отдела развития кадастровой деятельности
- **Вишнякова Ирина Сергеевна** – ведущий инженер отдела координации и контроля кадастрового учета

2.3. УЧАСТНИКИ ВЫСТАВКИ 02-03 ИЮЛЯ 2014 ГОДА

Место размещения: БФУ имени Иммануила Канта, Фойе,
2 июля 9.00-17.00, 3 июля 9.00-15.00.

1. СРО НП «Кадастровые инженеры»
2. Журнал «Кадастр недвижимости»
3. ГУП «Мосгоргеотрест»
4. ГУП «МосгорБТИ»
5. ООО «ТехноКад»
6. ЗАО «Си Софт»
7. ФГУП «Ростехинвентаризация-Федеральное БТИ»
8. ООО «Земельное агентство»
9. СРО НП «КИРС»
10. СРО НП «ОКИС»

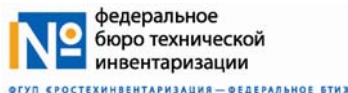
2.4. ТОРЖЕСТВЕННЫЙ УЖИН

Ресторан Резиденция королей, Зал торжеств Луиза

19.00 – 24.00, <http://rk-rk.ru/>

Концертная программа с участием Ансамбля Балтийского Флота

Спонсоры:



Организаторы:



Третий день 3.07.14, четверг

3.1. КРУГЛЫЙ СТОЛ № 1

**РАЗВИТИЕ НОРМАТИВНО-ПРАВОВОГО РЕГУЛИРОВАНИЯ
ГОСУДАРСТВЕННОГО КАДАСТРА НЕДВИЖИМОСТИ.
НОВАЦИИ И ПРОБЛЕМЫ.**

Балтийский федеральный университет имени Иммануила Канта, актовый зал

9.00-12.30, кофе-пауза 10.30 – 10.45, обед 12.30 – 13.30

**Модераторы: Крылов Денис Анатольевич – директор СРО НП «ОКИС», г. Новосибирск,
Бобылев Александр Витальевич – председатель Правления СРО НП «КИРС», г. Иркутск**

Докладчики:

Спиренков Вячеслав Александрович – заместитель директора департамента недвижимости Минэкономразвития России

Литвинцев Константин Александрович – заместитель директора ФГБУ «ФКП Росреестра»

Щукин Максим Васильевич – заместитель начальника Управления кадастрового учета ФГБУ «ФКП Росреестра»

Крылов Денис Анатольевич – директор СРО НП «ОКИС», г. Новосибирск.

Бобылев Александр Витальевич - председатель Правления СРО НП «КИРС»

Овчинникова Алла Григорьевна – заместитель генерального директора СРО НП «Кадастровые инженеры»

Безбатько Галина Николаевна – главный инженер ГУП ОО «МР БТИ», руководитель подразделения СРО НП «Кадастровые инженеры» по Орловской области

Красулина Татьяна Валентиновна – начальник отдела разработки методических программ, обучения и повышения квалификации СРО НП «Кадастровые инженеры»

Гайворонская Наталья Николаевна - директор филиала ФГУП «Ростехинвентаризация-Федеральное БТИ» по Астраханской области, руководитель подразделения СРО НП «Кадастровые инженеры» по Астраханской области


Калюкина Надежда Витальевна – главный инженер ООО «Тюменское бюро кадастровых инженеров», руководитель подразделения СРО НП «Кадастровые инженеры» по Тюменской области

Щербинин Сергей Николаевич – заместитель генерального директора ООО «МОРИОН»

Глазунов Михаил Петрович – директор филиала ФГУП «Ростехинвентаризация – Федеральное БТИ» по Курской области, руководитель подразделения СРО НП «Кадастровые инженеры» по Курской области

Большакова Дарья Александровна – руководитель юридической службы группы компаний «МОРИОН», председатель Третейского суда СРО НП «Кадастровые инженеры»

Спонсоры:



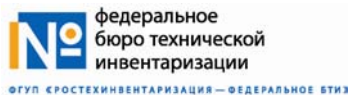
Организаторы:



Вопросы:

1. Новации в процедурах кадастрового учета объектов капитального строительства, составе сведений ГКН, причинах приостановок и отказов. (Спиренков В.А.)
2. Отказы и приостановления в осуществлении государственного кадастрового учета: анализ оснований для отказов. Практика оспаривания неправомерных решений органов кадастрового учета. (Литвинцев К.А.)
3. Совершенствование создания и ведения государственного кадастра недвижимости. Исправление ошибок в кадастровых сведениях. (Безбатько Г.Н.)
4. Совершенствование механизмов подготовки и внесения в ГКН сведений об объектах землеустройства: территориальных зонах, границах муниципальных образований и населенных пунктов, охранных и защитных зонах. (Крылов Д.А.)
5. Изменения в формах межевых и технических планов и деклараций, связанные с вступлением в силу с 30 июня 2014 г. ряда приказов Минэкономразвития России. (Спиренков В.А., Овчинникова А.Г.)
6. Особенности подготовки технических планов на многоквартирные жилые дома, общежития, помещения и их части. (Красулина Т.В.)
7. Особенности кадастровой деятельности в отношении линейных объектов. (Калюкина Н.В.)
8. Формирование технического плана для ввода объекта в эксплуатацию. Подготовка технических планов при несоответствии фактических размеров объектов недвижимости их значениям в проектной, правоустанавливающей либо правоудостоверяющей документации. Судебная практика. (Красулина Т.В., Гайворонская Н.Н.)
9. Кадастровая стоимость земельного участка и её несоответствие рыночной стоимости. Особенности деятельности муниципальных образований при предоставлении земельных участков и проведении торгов в отношении объектов недвижимости. (Крылов Д.А.)
10. Взаимодействие с местными органами самоуправления (Глазунов М.П.)
11. Возможности Третьей инстанции при СПО НП «Кадастровые инженеры» (Большакова Д.А.)

Спонсоры:



Организаторы:



3.2. КРУГЛЫЙ СТОЛ № 2

НОВАЦИИ В ЭЛЕКТРОННОМ ВЗАИМОДЕЙСТВИИ КАДАСТРОВЫХ ИНЖЕНЕРОВ С ОРГАНАМИ КАДАСТРОВОГО УЧЕТА В СВЯЗИ С ИЗМЕНЕНИЕМ В ЗАКОНОДАТЕЛЬСТВЕ. ПЕРВЫЕ ИТОГИ ПЕРЕХОДА НА КАДАСТРОВЫЙ УЧЕТ ИЗМЕНЕНИЙ В ЭЛЕКТРОННОМ ВИДЕ И ФОРМИРОВАНИЯ РЕЗУЛЬТАТОВ КАДАСТРОВЫХ РАБОТ ИСКЛЮЧИТЕЛЬНО В ВИДЕ ЭЛЕКТРОННЫХ ДОКУМЕНТОВ.

Балтийский федеральный университет имени Иммануила Канта, зал аквариум

9.00-12.30, кофе-пауза 10.30 – 10.45, обед 12.30 – 13.30

Модератор: Елисеев Олег Николаевич, генеральный директор ООО «Технокад»

Докладчики:

Шеляков Игорь Михайлович – руководитель управления Росреестра по Республике Башкортостан (по согласованию)

Усова Мария Борисовна – начальник отдела развития кадастровой деятельности ФГБУ «ФКП Росреестра»

Котельников Александр Сергеевич – начальник отдела инфраструктуры пространственных данных и кадастрового деления ФГБУ «ФКП Росреестра»

Кондрина Елена Александровна - начальник отдела учета земельных участков Филиала ФГБУ «ФКП Росреестра» по Калининградской области

Малевская Елена Николаевна - начальник отдела ввода данных и обработки документов Филиала ФГБУ «ФКП Росреестра» по Калининградской области

Кучковский Ярослав Витальевич - руководитель управления разработки ПО компании «ТехноКад»

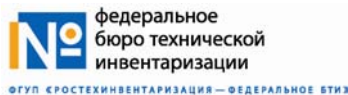
Горн Геннадий Викторович – директор ООО "ГЕОКАД плюс", вице-президент СРО НП «ОКИС»

Жилина Ирина Юрьевна – генеральный директор ЗАО «Ярославский земельный центр», руководитель подразделения СРО НП «Кадастровые инженеры» по Ярославской и Костромской областям

Коробкова Светлана Викторовна - компания «СиСофт»

Калинин Аркадий Сергеевич – директор ООО «Кредо-диалог»

Спонсоры:




Организаторы:



Вопросы:

1. Реализация изменений в электронном взаимодействии после внесения изменений в Федеральный закон от 24.07.2007 № 221-ФЗ «О государственном кадастре недвижимости» Федеральным законом от 23.07.2013 № 250-ФЗ и соответствующих подзаконных актов.
2. Организация приема и проверки электронных документов на кадастровый учет в структурах Росреестра.
3. Практика взаимодействия кадастровых инженеров с органами государственного кадастрового учёта с использованием электронных документов.
4. Повышение эффективности и надежности электронного документооборота с Росреестром. Актуальные практические вопросы электронного документооборота заинтересованных лиц с органами Росреестра.
5. Специальное программное обеспечение и инструменты для подготовки межевых и технических планов в электронном виде.
6. Современное состояние и направления развития технологического обеспечения ведения ГКН и портала Росреестра: архитектура системы, регламенты работы, электронные сервисы и услуги.
7. Проблемные вопросы перехода электронного взаимодействия кадастровых инженеров и кадастровых палат.
8. Анализ отрицательных решений по межевым и техническим планам, подготовленным в электронном виде. (Кондрина Е.А.)
9. Предварительная проверка межевых и технических планов в режиме реального времени. (Малевская Е.Н.)

Спонсоры:



Организаторы:



3.3. КРУГЛЫЙ СТОЛ № 3 ПЕРСПЕКТИВЫ ИЗМЕНЕНИЯ ЗАКОНОДАТЕЛЬСТВА ПО КАДАСТРОВОЙ ДЕЯТЕЛЬНОСТИ. НОВЫЕ ТРЕБОВАНИЯ К КАДАСТРОВЫМ ИНЖЕНЕРАМ.

Балтийский федеральный университет имени Иммануила Канта, актовЫй зал
13.30-17.00, кофе-пауза 10.30 – 10.45

Модератор: Петрушина Марина Ивановна, генеральный директор СРО НП «Кадастровые инженеры»

Докладчики:

Кислов Виктор Степанович – президент НП «Национальная палата СРО НП «Кадастровые инженеры»

Усович Лариса Владимировна – генеральный директор «Центр развития континентального права»

Спиренков Вячеслав Александрович – заместитель директора департамента недвижимости Минэкономразвития России

Овчинникова Алла Григорьевна – заместитель генерального директора СРО НП «Кадастровые инженеры»

Исаков Сергей Николаевич – генеральный директор СРО НП «Тюменское партнерство кадастровых инженеров»

Крылов Денис Анатольевич – директор СРО НП «ОКИС»

Кучеренко Василий Иванович – НП «Объединение кадастровых инженеров», г. Омск

Теплых Ольга Александровна – директор СРО НП «Уральский региональный союз кадастровых инженеров»

Корнеев Сергей Михайлович – директор ГЦДПО МИИГАИК

Ковалев Александр Александрович – руководитель подразделения СРО НП «Кадастровые инженеры» по Приморскому краю

Матвеев Сергей Владимирович – советник президента НП «Национальная палата кадастровых инженеров»

Антонов Алексей Александрович – председатель Совета кадастровых инженеров подразделения НП «Кадастровые инженеры» по Владимирской области

Николаева Лена Тимофеевна – директор АНОДО учебный центр «Развитие», руководитель подразделения СРО НП «Кадастровые инженеры» по Республике Саха (Якутия)


Логиновская Ольга Андреевна – директор ООО «Земельное агентство», руководитель подразделения СРО НП «Кадастровые инженеры» по Калининградской области

Лаврентьев Евгений Николаевич – генеральный директор ООО «Кадастровое бюро», руководитель подразделения СРО НП «Кадастровые инженеры» по Тверской области

Куприн Максим Валерьевич – директор ООО «Самарский центр геодезии и землеустройства», руководитель подразделения СРО НП «Кадастровые инженеры» по Самарской области

Стахурлова Мария Анатольевна – специалист подразделения СРО НП «Кадастровые инженеры» по Красноярскому краю

Спонсоры:



Организаторы:



Вопросы:

1. Реализация положений Плана мероприятий («Дорожная карта») «Повышение качества государственных услуг в сфере государственного кадастрового учета недвижимого имущества и государственной регистрации прав на недвижимое имущество и сделок с ним», направленных на повышение эффективности кадастровой деятельности. (Спиренков В.А.)
2. Ответственность кадастровых инженеров перед заказчиками кадастровых работ. Проблемы исправления кадастровых ошибок. (Лаврентьев Е.Н.)
3. Основные проблемы, возникающие при организации и проведении кадастровых работ. (Антонов А.А., Стахурлова М.А.)
4. Новые квалификационные требования к кадастровому инженеру. Переаттестация. Приостановление действия аттестата кадастрового инженера. (Николаева Л.Т., Куприн М.В.)
5. Результат деятельности кадастрового инженера – государственная регистрация прав на объект недвижимости. (Логиновская О.А.)
6. Особенности публичного договора на проведение кадастровых работ. Обсуждение возможных нововведений по законодательному запрету на полную авансовую оплату кадастровых работ. (Матвеев С.В.)
7. Введение обязательности членства кадастровых инженеров в саморегулируемых организациях в сфере кадастровой деятельности. (Спиренков В.А.)
8. Специализированный сервис Росреестра «Личный кабинет кадастрового инженера».
9. Полномочия саморегулируемых организаций в сфере кадастровой деятельности. (Петрушина М.И.)
10. Полномочия Национального объединения саморегулируемых организаций в сфере кадастровой деятельности. (Петрушина М.И.)
11. Роль саморегулируемых организаций кадастровых инженеров в обеспечении правовой защиты участников рынка кадастровых и землеустроительных работ. Апелляционная комиссия. (Усович Л.В.)
12. О законопроекте, предусматривающем проведение комплексных кадастровых работ. (Спиренков В.А.)

Спонсоры:

